



3^{ème}

**Journée des
bienfaits du végétal
dans nos villages**
Jeudi 9 Novembre 2017



EXPOSITION DU
CAUE66

DES HORTS AUX JARDINS FAMILIAUX



JARDINER ENSEMBLE

EN ROUSSILLON

DES HORTS SÉCULAIRES...

Le mot latin *hortus* signifie jardin. En catalan, le terme *horts* désigne les jardins de production : potagers et vergers. Par extension, il désigne dans la toponymie les quartiers de jardins traditionnellement regroupés par dizaines, voire par centaines, à l'orée des villages. Les fruits et légumes des horts, cultivés sur des parcelles privées, permettaient aux familles de couvrir une partie importante de leur alimentation. Généralement de grande taille (100 à 1000m²), ils sont le jardin principal cultivé par des hommes, souvent des retraités ou village, issu du milieu agricole ou artisanal.

... AUX JARDINS FAMILIAUX

Les jardins familiaux sont de création plus récente. Ils regroupent quelques dizaines de petites parcelles consacrées exclusivement à la culture des légumes (50 à 250m²). Propriétés de la commune, les jardins familiaux sont mis à disposition de jardiniers pour une somme modique. Le mot des jardiniers est toujours varié : familles, actifs, retraités, jardins expérimentaux ou dévotifs... Beaucoup se tournent vers un mode de culture biologique, souhaitant approvisionner le table familiale en produits sains, même s'il s'agit peu nombreux. La convivialité est aussi recherchée : elle passe par des échanges de conseils et de semences, des repas collectifs, l'embellissement : des parties communes.

RENCONTRES AUX JARDINS

Unes, jardinier aux horts de Correlle-la-Rivière



« Je préfère être ici qu'au café. C'est du boulot, mais c'est de la bonne fatigue... »

Un praticien aux horts de Saint-Paul-de-Fenouillet



« Les horts sont un des joyaux paysagers du département, petits parcs à l'orée des villages où se récoltent légumes et produits sains. Ils profitent non seulement aux jardiniers mais aussi aux riverains... »

« J'ai plusieurs parcelles : une pour le potager d'environ 300m², et une autre de la même taille pour les fruitiers, les potées, et surtout le plaisir de travailler... »



Un jardinier des horts de Palabou

« Mon voisin de jardin est un pépé qui doit avoir 80 ans. Avec lui, on se rigole. C'était un joyeux, un dévoué, c'est à lui que je demandais des conseils pour que ça pousse bien... »



Un bémole de Lucel d'Arles-sur-Tech



« Le niveau de terrain, joint par une Association Syndicale Autorisée (ASA) permet d'arroser les horts. Il demande un entretien constant pour bien fonctionner... »



Monsieur Tanguy, horticulteur à Ille-sur-Têt

« Quand un paysant cherche des tomates, il repart avec 50 plants de tomates coupés et repouces alors que les jardiniers novices prennent 10 plants de 5 variétés avec des couleurs et formes différentes... »

« Normalement, on a l'eau le matin de la semaine. Mais c'est parfois gênant car ces 3 à 4 jours sont à l'abandon. En fait, certains bloquent l'eau pour leur jardin, à leur égard, pour les autres en amont pour que l'eau arrive jusqu'à eux... »

« Un couple de personnes âgées a jugé un terrain à la montagne et y développe par une action sociale. La commune a alors sollicité la population pour créer des jardins familiaux... »



L'équipe des jardins familiaux de Prades

« Depuis que je suis président de l'association, nous avons réussi à associer une douzaine de familles d'hommes divers : orthopédiste, radiologue, assistant maternel, joueur de tennis, chauffeur de bus, retraité... Ça a été un grand succès. Chaque mois, deux bénévoles sont chargés de l'entretien des parties communes : nettoyage des canalisations, etc... »



Jean-Marie et Tanguy, des jardins familiaux de Correlle-la-Rivière

« Mon grand-père avait un potager. Je souhaitais un jardin pour manger mieux, savoir d'où ça vient et pouvoir montrer aux enfants où, c'est proche du village, les enfants peuvent jouer dans les parties communes. Il y a une bonne ambiance, on se prête les outils, on échange des conseils... »

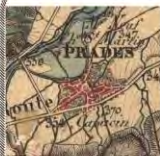
« Ce vient ici pour passer du bon temps. Jardiner dans un vrai jardin, avec de la bonne terre et de l'eau ! »

Lili, Myriam et Nicolas, des jardins familiaux d'Ille-sur-Têt



« Le délégué départemental de la Fédération Nationale des Jardins Familiaux et Collectifs nous a beaucoup aidés à effectuer diverses démarches... »

HISTOIRES DE JARDINS



« Dès le X^e siècle, des repaires villageois étaient en construction en Roussillon. Les terres proches des sites familiaux sont aménagées en horts. Les temples diffusent le savoir-faire d'irrigation acquis auprès des civilisations arabes. »



« Le XIX^e siècle est un âge d'or pour l'horticulture du Roussillon. Les fruits et légumes s'exportent dans le France entière grâce au chemin de fer. Par ailleurs, dans les grandes villes ouvrières européennes, les premiers jardins familiaux voient le jour pour redonner un goût de terre à des ouvriers issus du monde rural. »



« Début XX^e, les premiers modernistes introduisent les horts à l'orée des villages. »



« Après la seconde de Courmoulin, l'exode rural affecte les communes du département. Les horts ne sont plus toujours remplis car les générations suivantes, certaines devenant ouvrières, d'autres sont liées ou transférées en terrains de loisirs. »



« A partir de 1953, quelques municipalités font revivre... En 1960-1965, Cabanès, Perpignan, Saint-André offrent aux familles ou à tout cas de jardins la possibilité d'acquiescer avec parcelle communale. »

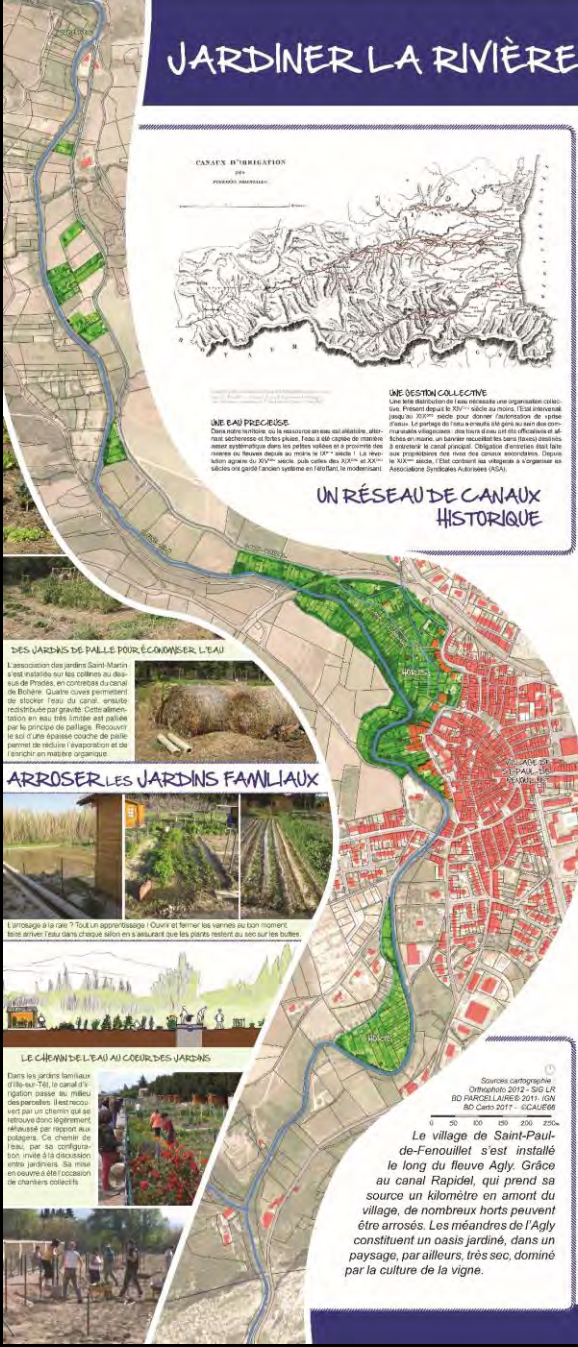


« Dans les années 2000, jardins familiaux et collectifs renaissent au devant de la scène, dynamisés par l'acte fondateur du Conseil Départemental, mais aussi par une demande d'étais et d'habitants souhaitant profiter d'un lieu de partage et de rencontres. »

EXPOSITION DU CAUE66

JARDINER LA RIVIÈRE

... ARROSER LE JARDIN



UNE GESTION COLLECTIVE
 Une très ancienne organisation communautaire a permis de gérer l'eau de la rivière Agly. Présent depuis le 12^{ème} siècle au moins, l'Etat intervient dès le 16^{ème} siècle pour former l'association de canaux d'irrigation. Le partage des tâches a ensuite été géré au sein des communes jusqu'à la fin du 19^{ème} siècle, avec une dévolution à la commune de l'entretien et du fonctionnement de l'ouvrage en ruine, un barème révisé les bars (taux) annuels à l'entretien et au fonctionnement, l'obligation de participer aux travaux de maintenance des rives des canaux existants. Depuis le 19^{ème} siècle, l'Etat confie les ouvrages à l'organisme de gestion des canaux d'irrigation (CAI) : le CAI Agly.

UN RÉSEAU DE CANAUX HISTORIQUE



DES JARDINS DE PALLE POUR ÉCONOMISER L'EAU
 L'association des jardins Saint-Martin a été créée sur les côtés du canal de Phéas, en contrebas du canal de Boulier. Quatre cuves permettent de stocker l'eau du canal, ensuite redistribuée par gravité. Cette alimentation en eau très limitée est réglée par le principe de paillage. Recouvrir le sol d'une épaisse couche de paille permet de réduire l'évaporation et de ralentir un métrage séchant.

ARROSER LES JARDINS FAMILIAUX



L'arrochage à la main ? Tout un savoir-faire ! Ouvrir et fermer les vannes au bon moment aide à arroser l'eau dans chaque sillon et à assurer que les plants reçoivent au bon moment l'eau.



LE CÂBLE DE L'EAU AU CŒUR DES JARDINS



Source cartographique
 IGN, 2012 - SDG LR
 BD PARCELAIRES 2011 - IGN
 BD Carré 2011 - IGN
 200 - 2000
Le village de Saint-Paul-de-Fenouillet s'est installé le long du fleuve Agly. Grâce au canal Rapidet, qui prend sa source un kilomètre en amont du village, de nombreux horts peuvent être arrosés. Les méandres de l'Agly constituent un oasis jardinée, dans un paysage, par ailleurs, très sec, dominé par la culture de la vigne.

D'ABORD CAPTER ET ACHEMNER L'EAU...



L'eau qui arrose les horts vient des vallées proches. Elle est captée et acheminée par des canaux d'irrigation.

LA PRISE D'EAU
 La prise d'eau (l) consiste en un petit barrage de terre qui permet de retenir l'eau du fleuve. Elle est en amont du barrage à l'origine. C'est de là que l'eau est captée et acheminée par des canaux d'irrigation.

LE CANAL
 Depuis la prise d'eau, l'eau chemine dans un canal qui permet de la transporter vers les jardins. Les canaux sont en terre et sont entretenus régulièrement.

ABRÈCÉS
 Pour éviter la perte d'eau, les canaux sont entretenus et entretenus régulièrement. Ils sont entretenus et entretenus régulièrement.

PUIS RÉPARTIR L'EAU...

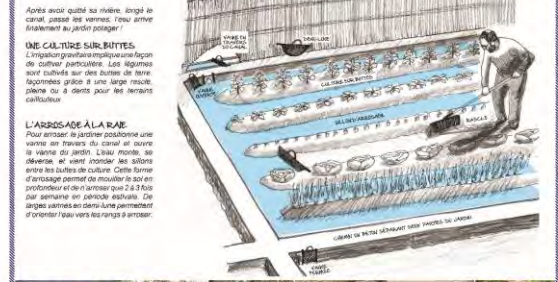


Le canal principal se divise en canaux secondaires puis en petites arroyes et en un réseau complexe permettant l'arrosage de chaque parcelle.

LES VANNES
 Les vannes sont des portes qui permettent de contrôler le débit d'eau dans les canaux. Elles sont entretenues et entretenues régulièrement.

LES CÂBLES
 Les câbles sont des fils qui permettent de contrôler le débit d'eau dans les canaux. Ils sont entretenus et entretenus régulièrement.

POUR ENFIN ARROSER



Après avoir passé sa main, l'eau arrive finalement au jardin potager.

UNE CULTURE SUR BAÛTTES
 L'irrigation gravitaire permet une culture de légumes particulière. Les légumes sont cultivés sur des baÛttes de terre, ce qui permet de contrôler le débit d'eau dans les canaux.

L'ARROÇAGE À LA RAIE
 Pour arroser le jardin, on utilise une raie qui permet de contrôler le débit d'eau dans les canaux. Elle est entretenue et entretenue régulièrement.

S'ABRITER, SE POSER...

SE CROISER AU POTAGER

MURETS, PALISSADES ET HAIES



Si le découpage des parcelles est intimement lié à la distribution de l'eau, la nature des limites entre les hortis a adapté au paysage.

Dans les versants à forte pente, des rivières ou torrents, sont aménagés avec les pierres disponibles sur place pour faciliter la culture. Cette configuration permet aux promeneurs de profiter de belles vues sur les jardins et le paysage. Les monts de soutènement parallèles à l'axe des canaux, perpendiculaires à la pente, qui délimitent les chemins traversent les hortis.

Dans les plaines irriguées ou madrégoasses, les Hortis sont généralement séparés par des haies de cyprès, cornes de Provence, laurier blanc, filices... Des palissades recouvertes de lierre ou d'autres grimpantes complètent ce cloisonnement. L'ensemble dessine un bocage parfois très dense à l'abri du vent - et des regards. Le réseau est plus qu'un simple labyrinthe d'eau et de verdure mais peine à entraver les jardins.

Dans les jardins familiaux, la hauteur et la nature des limites a une grande importance pour faciliter la convivialité entre jardiniers. Certains "Neussent" leurs bordures, ce qui permet aussi l'accueil d'une faune auxiliaire. A Perpignan, au Parc-Pau Casats et devant l'école Blaise Pascal, les allées entre les jardins sont des lieux de promenade ouverts au public.



PORTES ET PASSE-PIEDS



Plus de 100 ans, portes et passerelles offrent l'occasion de croiser pour se croiser, points de vue, rencontres, regards.

Des portes de Castor-Pau de Fosseville, et des haies qui laissent passer les regards, facilitent les rencontres et permettent de croquer le paysage. A Perpignan, les hortis sont généralement séparés par des haies de cyprès, cornes de Provence, laurier blanc, filices... Des palissades recouvertes de lierre ou d'autres grimpantes complètent ce cloisonnement.

Des portes de Castor-Pau de Fosseville, et des haies qui laissent passer les regards, facilitent les rencontres et permettent de croquer le paysage. A Perpignan, les hortis sont généralement séparés par des haies de cyprès, cornes de Provence, laurier blanc, filices... Des palissades recouvertes de lierre ou d'autres grimpantes complètent ce cloisonnement.

Des portes de Castor-Pau de Fosseville, et des haies qui laissent passer les regards, facilitent les rencontres et permettent de croquer le paysage. A Perpignan, les hortis sont généralement séparés par des haies de cyprès, cornes de Provence, laurier blanc, filices... Des palissades recouvertes de lierre ou d'autres grimpantes complètent ce cloisonnement.



PAUSE A L'OMBRE DU CASOT



REPAS PARTAGÉS AUX JARDINS FAMILIAUX

CASOTS



Les casots ornent les paysages des Pyrénées-Orientales. Ils s'y fondent par une implantation judicieuse et une construction en pierre locale. Au jardin, le casot est à la fois un abri pour outils et accessoires et un coin de repos pour le jardinier. Provenance en coin de parcelle, il est discret, de petite taille, de volume simple.

Dans les hortis et les jardins familiaux les plus anciens, on utilise souvent des matériaux de récupération. Chaque jardinier par son inventivité et en fonction des matériaux disponibles, donne naissance à un abri singulier. Souvent, le casot est accompagné de la chaise du jardinier, de quelques cannes de Provence pour les liliacées, d'un puits ou encore d'une cave pour récupérer l'eau de la toiture.

Dans les jardins familiaux, plus récents on préfère généralement des chalets standardisés qui ont peu à voir avec les cabanons de nos compatriotes. Certains modèles sont dessinés par des designers ou architectes, renouvelant l'état de cabanon.



PERGOLAS



Traçage et progressif, permettent d'installer des plantes grimpantes et d'offrir aux visiteurs un cadre agréable. Ils sont souvent réalisés en bois et offrent un bel cadre de détente pour les visiteurs. Les modèles sont dessinés par des designers ou architectes, renouvelant l'état de cabanon.

Dans les hortis et les jardins familiaux les plus anciens, on utilise souvent des matériaux de récupération. Chaque jardinier par son inventivité et en fonction des matériaux disponibles, donne naissance à un abri singulier. Souvent, le casot est accompagné de la chaise du jardinier, de quelques cannes de Provence pour les liliacées, d'un puits ou encore d'une cave pour récupérer l'eau de la toiture.

Dans les hortis et les jardins familiaux les plus anciens, on utilise souvent des matériaux de récupération. Chaque jardinier par son inventivité et en fonction des matériaux disponibles, donne naissance à un abri singulier. Souvent, le casot est accompagné de la chaise du jardinier, de quelques cannes de Provence pour les liliacées, d'un puits ou encore d'une cave pour récupérer l'eau de la toiture.



“LES AGITÉS DU POTAGER !”

REGARDS CROISÉS SUR UN JARDIN

ACTION PILOTE

2012

2016



40 ANS
LOI SUR
L'ARCHI-
TECTURE
1977 2017



CONSEIL
D'ARCHITECTURE
D'URBANISME ET
DE L'ENVIRONNEMENT
DE LA SOMME

PUBLICATIONS
CAUE

les **CAUE**
du LANGUEDOC
ROUSSILLON

**PYRÉNÉES
ORIENTALES**



3^{ÈME}

JOURNÉE DES BIENFAITS DU VÉGÉTAL DANS NOS VILLAGES À VINÇA

JEUDI 9 NOVEMBRE 2017

SALLE GIPULO - AV. GÉNÉRAL DE GAULLE - VINÇA

AVEC LA PARTICIPATION DE :



PROGRAMME

- 9H00 ACCUEIL DES PARTICIPANTS
- 9H30 Mot d'accueil et présentation de la journée
René Dragué, Maire de Vinça et Stéphane Vallière, Directeur du CAUE66

Actualités locales, régionales, nationales

- 9H40 - Présentation de l'exposition «Des horts aux jardins familiaux : jardiner ensemble dans les Pyrénées-Orientales » CAUE66
- Label Villes et Villages Fleuris et entretien durable des espaces publics, Conseil Départemental des Pyrénées-Orientales
- Chantier Paysage et Pierre sèche Parc Naturel Régional des Pyrénées Catalanes

Mise en valeur des espaces publics avec le végétal

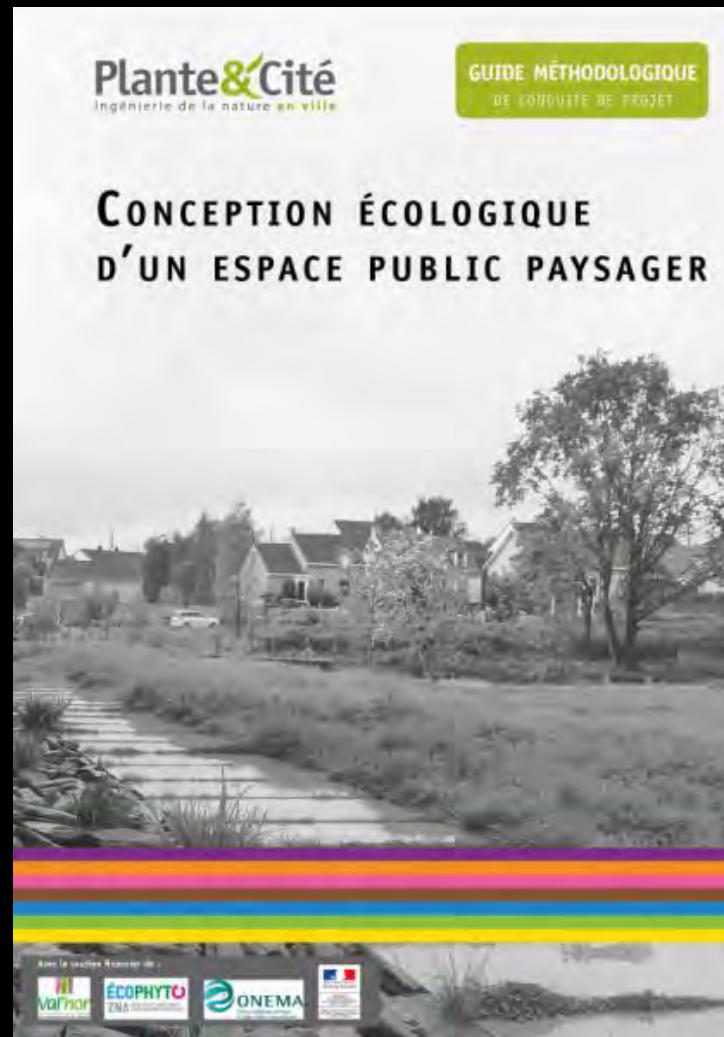
- 10H30 L'art de planter des arbres sur les rues et les places
Christine MUNOZ, paysagiste urbaniste - Atelier Sites
- 11H45 Balade dans le bourg de Vinça
Commune de Vinça - CAUE66

13H00 Pause déjeuner - buffet sur place

Des expériences en matière de fleurissement des espaces publics

- 14H00 Valorisation du cœur circulaire de Bram
Didier ROUTOULP, Directeur des services techniques de Bram, Sébastien BELUZE, Chef de projet de revitalisation du centre bourg de Bram,
- 15H00 Transformation du village de Chédigny en «village-jardin»
Vidéo reportage - CAUE66
- 15h15 Présentation du projet « Fleurs des Villes » - Démarche participative des propriétaires
*Sylvie FERRES, Responsable technique Direction du Cadre de Vie - Ville de Perpignan
Sylvain FLORES, Responsable Animations et Événementiel - Ville de Perpignan*

15H45 Moment d'échanges



« miniguide »

Quels végétaux pour le Languedoc-Roussillon ?

86 valeurs sûres
Arbres, arbustes, vivaces, couvre-sols, grimpantes

CAUE
Languedoc-Roussillon

Mission Régionale des Conseils d'Architecture, d'Urbanisme et de l'Environnement en Languedoc-Roussillon
www.caue-66.fr

ARBRES

ARBUSTES

VIVACES

PLAINE

PIEMONT / GARRIGUE

MONTAGNE

Climatologie : Jans | Exposition : S | Exposition de sol : méditerranéenne | Exposition de sol : méditerranéenne | Exposition de sol : méditerranéenne

Support en eau : F | Support en eau : F | Support en eau : F

Région de France : Languedoc-Roussillon

PELOUSES, PRAIRIES ET MASSIFS EN PYRÉNÉES-ORIENTALES

Guide pour la mise en oeuvre d'alternatives au gazon dans les jardins et espaces verts : graminées macrothermes, tapis végétal, pelouse mixte, prairie fleurie, jardin sur gravier et massif couvre-sol

CAUE
Languedoc-Roussillon
PYRÉNÉES-ORIENTALES

Vergers des Pyrénées catalanes
Découvrir et entretenir
Vergers del Pirineu Català | Descobrir i mantenir

CAUE Languedoc-Roussillon

Cahier-pratique du Parc | Les petits arbres



3^{ÈME}

JOURNÉE DES BIENFAITS DU VÉGÉTAL DANS NOS VILLAGES À VINÇA JEUDI 9 NOVEMBRE 2017

SALLE GIPULO - AV. GÉNÉRAL DE GAULLE - VINÇA

AVEC LA PARTICIPATION DE :



PROGRAMME

- 9H00 ACCUEIL DES PARTICIPANTS
- 9H30 Mot d'accueil et présentation de la journée
René Dragué, Maire de Vinça et Stéphane Vallière, Directeur du CAUE66

Actualités locales, régionales, nationales

- 9H40 - Présentation de l'exposition « Des horts aux jardins familiaux : jardiner ensemble dans les Pyrénées-Orientales » CAUE66
- Label Villes et Villages Fleuris et entretien durable des espaces publics, *Conseil Départemental des Pyrénées-Orientales*
- Chantier Paysage et Pierre sèche *Parc Naturel Régional des Pyrénées Catalanes*

Mise en valeur des espaces publics avec le végétal

- 10H30 L'art de planter des arbres sur les rues et les places
Christine MUNOZ, paysagiste urbaniste - Atelier Sites
- 11H45 Balade dans le bourg de Vinça
Commune de Vinça - CAUE66


13H00 Pause déjeuner - buffet sur place

Des expériences en matière de fleurissement des espaces publics

- 14H00 Valorisation du cœur circulaire de Bram
*Didier ROUTOULP, Directeur des services techniques de Bram,
Sébastien BELUZE, Chef de projet de revitalisation du centre bourg de Bram,*
- 15H00 Transformation du village de Chédigny en « village-jardin »
Vidéo reportage - CAUE66
- 15h15 Présentation du projet « Fleurs des Villes » - Démarche participative des propriétaires
*Sylvie FERRES, Responsable technique Direction du Cadre de Vie - Ville de Perpignan
Sylvain FLORES, Responsable Animations et Événementiel - Ville de Perpignan*

15H45 Moment d'échanges

12 ADAPTATION AU CHANGEMENT CLIMATIQUE
FICHES POUR AGIR
 dans les collectivités locales



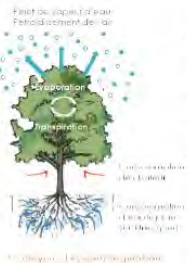
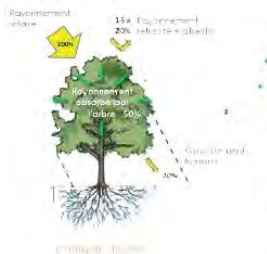
Le verdissement en milieu urbain, une stratégie aux nombreux avantages

La végétation joue un rôle essentiel de protection contre la chaleur grâce au phénomène d'évapotranspiration et d'ombrage des sols et des bâtiments, qui permet à l'air ambiant de se refroidir.


Outre cette fonction « rafraîchissante », le processus de végétalisation en milieu urbain présente également l'avantage de résoudre ou d'améliorer d'autres problématiques urbaines telles que la gestion des eaux pluviales ou la qualité de l'air (selon la configuration, le type de végétation...), pour ne citer que ces deux exemples.

Les effets sur l'ICU seront différents selon les types de végétation que l'on met en place : sols et pelouses, arbres, toits végétalisés, façades végétales, parcs. L'effet de fraîcheur que peut ainsi procurer une surface plantée d'arbres est beaucoup plus perceptible que pour un terrain enherbé. Cependant, les conditions environnementales des arbres en milieu urbain modifient leur croissance et par conséquent leur performance de rafraîchissement. Les arbres, ayant poussé dans des sols drainants, ont des vitesses de croissance deux fois supérieure et un potentiel de rafraîchissement évapotranspiratif cinq fois supérieur, à ceux dont la croissance s'est faite en sol compacté sous pavés. On peut également opter pour une superposition de plusieurs strates végétales, arborées, arbustive et herbacée afin d'offrir une palette végétale variée en milieu urbain.

L'arbre un outil efficace contre les îlots de chaleur urbains
 source : <http://www.ademe.fr/>



Toiture végétalisée : tapis de médian en fleur sur le restaurant universitaire du Mirail. L'énergie du soleil est stockée par les plantes et le substrat, elle ne participe ni au réchauffement de l'atmosphère, ni à celui du bâtiment.
 Source : végétal.



Méthodologie José Cabanis de Toulouse. Mur végétalisé « vivant » constitué de plantes ancrées sur un substrat fixé au mur. Ce dispositif nécessite l'ajout d'un système d'irrigation. Parmi les techniques de mur végétalisé, celle-ci permet un effet maximum sur l'atténuation du phénomène d'ICU.
 Source : J. Cabanis



Revêtement par du lierre
 Parc 10^e arrondissement
 Source : B&B



Parc de la Reynerie à Toulouse. Les parcs urbains peuvent avoir un effet sur le climat pouvant atteindre 6°C par rapport aux rues voisines.
 Source : Toulouse.fr

Façade constituée de plantes grimpantes enracinées au sol sur une structure à distance de la paroi. Rue Newton à Bagnac.
 Source : Goussier



Fossé enherbé permettant l'infiltration naturelle des eaux pluviales - ZAC Andromède à Bagnac-sur-Célé.
 Source : <http://www.ecoquartier-andromede.fr>



Aménagement paysager intégrant l'eau à l'avenue de la Garonne à Toulouse.
 Source : Villepale

Le maintien de l'eau en ville, un atout majeur pour lutter contre les îlots de chaleur

La présence de l'eau est un levier à développer pour rafraîchir et réduire le stockage de chaleur en ville. L'eau constitue une source de fraîcheur grâce au phénomène d'évaporation. Au cours de ce processus, l'air ambiant se rafraîchit en cédant une partie de sa chaleur pour permettre l'évaporation.

Un lien s'établit entre les températures de surface et l'occupation du sol, entre les zones bâties et non bâties. Les premières habitations proches d'un cours d'eau bénéficient d'un apport de fraîcheur existant le long du tracé du cours d'eau. Les surfaces en eau et végétalisées se réchauffent moins vite. Leur présence limite l'élévation de la

température que d'autres matériaux induisent (bitume, brique, béton...), et permet de maintenir un couloir de fraîcheur dans le tissu urbain. La gestion et la récupération des eaux pluviales à la parcelle peuvent être un principe à retenir pour favoriser les puits de fraîcheur et contribuer à la limitation de l'ICU. En effet, la gestion des eaux pluviales peut être modifiée pour retenir l'eau en ville, par la perméabilisation des surfaces, la canalisation naturelle et la création de bassins de rétention. Ces plans d'eau, en plus de rafraîchir leur environnement, contribuent à varier les ambiances et les esthétiques à travers la ville et favorisent la biodiversité.



Le projet ACCLIMAT a montré que les scénarios qui font la part belle au verdissement urbain sont ceux pour lesquels l'îlot de chaleur est le plus faible, même s'il se maintient dans le centre historique. Cependant, le scénario 4, « vert » et en expansion forte, présente un îlot de chaleur similaire aux scénarios 1 « réactif » et 2 « réfléchi » à faible expansion. L'accroissement de population ayant en grande partie lieu dans les villes défrichées comme polarisantes, il n'influe que peu l'îlot de chaleur.

L'arbre, élément de patrimoine urbain



SITES &
CITÉS
REMARQUABLES
FRANCE

L'ARBRE EN MILIEU URBAIN

CONCEPTION ET RÉALISATION
DE PLANTATIONS

Charles-Mateme Gillig
avec Corinne Bourgery et Nicolas Amann



inFOLIO

e i l
Ecole d'ingénieurs de Lullier



3^{ÈME}

**JOURNÉE DES
BIENFAITS DU VÉGÉTAL
DANS NOS VILLAGES À VINÇA**
JEUDI 9 NOVEMBRE 2017
SALLE GIPULO - AV. GÉNÉRAL DE GAULLE - VINÇA

AVEC LA PARTICIPATION DE :



PROGRAMME

- 9H00 ACCUEIL DES PARTICIPANTS
- 9H30 Mot d'accueil et présentation de la journée
René Dragué, Maire de Vinça et Stéphane Vallière, Directeur du CAUE66

Actualités locales, régionales, nationales

- 9H40 - Présentation de l'exposition « Des horts aux jardins familiaux : jardiner ensemble dans les Pyrénées-Orientales » CAUE66
- Label Villes et Villages Fleuris et entretien durable des espaces publics, *Conseil Départemental des Pyrénées-Orientales*
- Chantier Paysage et Pierre sèche *Parc Naturel Régional des Pyrénées Catalanes*

Mise en valeur des espaces publics avec le végétal

- 10H30 L'art de planter des arbres sur les rues et les places
Christine MUNOZ, paysagiste urbaniste - Atelier Sites
- 11H45 Balade dans le bourg de Vinça
Commune de Vinça - CAUE66

13H00 Pause déjeuner - buffet sur place

Des expériences en matière de fleurissement des espaces publics

- 14H00 Valorisation du cœur circulaire de Bram
*Didier ROUTOULP, Directeur des services techniques de Bram,
Sébastien BELUZE, Chef de projet de revitalisation du centre bourg de Bram,*
- 15H00 Transformation du village de Chédigny en «village-jardin»
Vidéo reportage - CAUE66
- 15h15 Présentation du projet « Fleurs des Villes » - Démarche participative des propriétaires
*Sylvie FERRES, Responsable technique Direction du Cadre de Vie - Ville de Perpignan
Sylvain FLORES, Responsable Animations et Événementiel - Ville de Perpignan*
- 15H45 Moment d'échanges



caue45.fr
Conseil d'architecture, d'urbanisme
et de l'environnement du Loiret

CAUE du Loiret

Dossier thématique

Nature dans les bourgs









Cette opération est financée par la Région Centre-Val de Loire et par l'Union Européenne.
L'Europe investit dans les régions rurales.





 RETOUR à la liste

 LOCALISATION des résultats

 RECHERCHE avancée

 MA SÉLECTION 0 réalisation(s)



REQUALIFICATION DES RUES DE BRAM - BRAM

11150 [BRAM](#)

PLANTATION

REQUALIFICATION URBAINE

RUE

DALLAGE

CENTRE BOURG

ESPACE PUBLIC

PROGRAMME

Projet d'aménagement du cœur de la circulation, permettant de valoriser cette forme urbaine spécifique du Languedoc

CONCEPTEUR(S)

[Agence Urbane](#)

MAÎTRE(S) D'OUVRAGE(S)

[Commune de Bram](#)

TYPES DE RÉALISATION

Aménagement paysager

Ce projet concerne le réaménagement des rues et placettes par la réfection des revêtements de sol et la mise en œuvre de plantations.

Echelonné sur près de 10 années, le projet traite l'aménagement en plusieurs phases correspondant aux grandes entités : alentours de l'église, première et seconde couronnes, rues transversales.

La même palette de matériaux est déclinée pour l'ensemble des aménagements préservant ainsi la cohérence des espaces. Ces matériaux se présentent sous forme de pavage pour les espaces de prestige (parvis de l'église), ou de sols béton marqués par un carreau central et des pas de portes en pierres pour les rues des couronnes.

EXPOSITION en cours

Expos 66

Le Département des Pyrénées-Orientales présente en partenariat avec le Conseil d'Architecture d'Urbanisme et d'Environnement (CAUE 66)

« Jardins et Jardiniers des Pyrénées-Orientales »



Site Classé de l'Anse de Paulilles
du 30 octobre 2017
au 31 janvier 2018
(Maison de site fermée les mardis)

Informations : 04 68 95 23 40
leDépartement66.fr

Crédit : @francesca - Diderot/Alamy - 10/04/2017



La culture pour tous, toute l'année !



RUELLES JARDINÉES

La plupart des villages roussillonnais ont un centre historique formé d'étroites ruelles tortueuses. Les maisons y bénéficient souvent d'un jardin, les habitants ayant le main vert jardinier leur pas de porte. Certains villages ayant soigné les revêtements de sols, mis en valeur le patrimoine vernaculaire, encourage la rénovation des façades et le fleurissement sont ainsi devenus des lieux de promenade pittoresques très appréciés.

UN PEU D'HISTOIRE... DU FAUBOURG AUX RUELLES "TYPIQUES"



BIEN DE CHEZ NOUS... RUELLES PERCHÉES VERDOYANTES



JARDINS DE PROXS... MAISON D'HÔTES DE CHARME



PARLONS PLANTES... LES GRIMPANTES



LE TRIO GAGANT... SOLS, FACADES ET PLANTES