

les **CAUE**  
du LANGUEDOC  
ROUSSILLON

**PYRÉNÉES  
ORIENTALES**



# BIENVENUE SUR MON MAS !

« Mise en valeur paysagère de domaines viticoles accueillant du public »

Journée de sensibilisation, de rencontre et d'échanges destinées aux vignerons et professionnels du paysage

**Jeudi 15 Mars 2018**

au Domaine Montana à banyuls-dels-Aspres

PLAN DES BÂTIMENTS  
DE LA FERME-ÉCOLE DE TRÉVAREZ-KERVAZEK.

(Planière).



- 1. Coudes
- 2. Caves
- 3. Caves
- 4. Puits
- 5. Cour
- 6. Latrines
- 7. Caves
- 8. v. Infirmerie
- 9. Loges
- 10. Basse
- 11. Bâtiments
- 12. Salle d'hab.
- 13. Réfectoire pour les moines
- 14. Écurie
- 15. Pâtur
- 16. Grange
- 17. Réfectoire pour plusieurs moines
- 18. Réfect.
- 19. Grange pour les bestiaux
- 20. Bâtiments
- 21. Caves pour les bestiaux
- 22. Bâtiments
- 23. Grange pour les bestiaux
- 24. Bâtiments
- 25. Pâtur
- 26. Grange pour les bestiaux
- 27. Réfect.
- 28. Grange pour les bestiaux
- 29. Bâtiments des bestiaux
- 30. Bâtiments des bestiaux
- 31. Cour pour les bestiaux



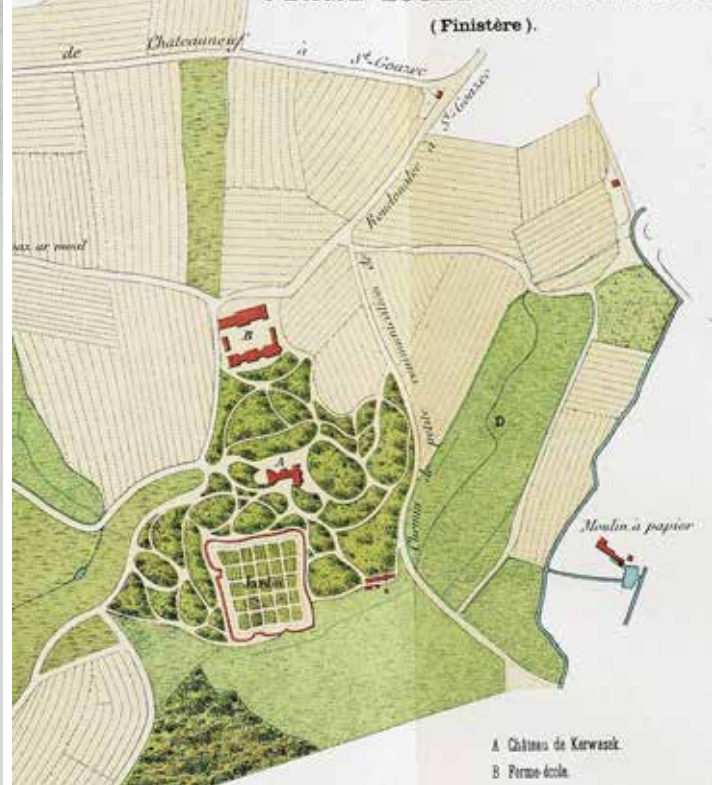
Coupe longitudinale des stables et de l'écurie.




Façade de la Ferme-École donnant sur la cour.

FERME-ÉCOLE DE KERWAZEK.

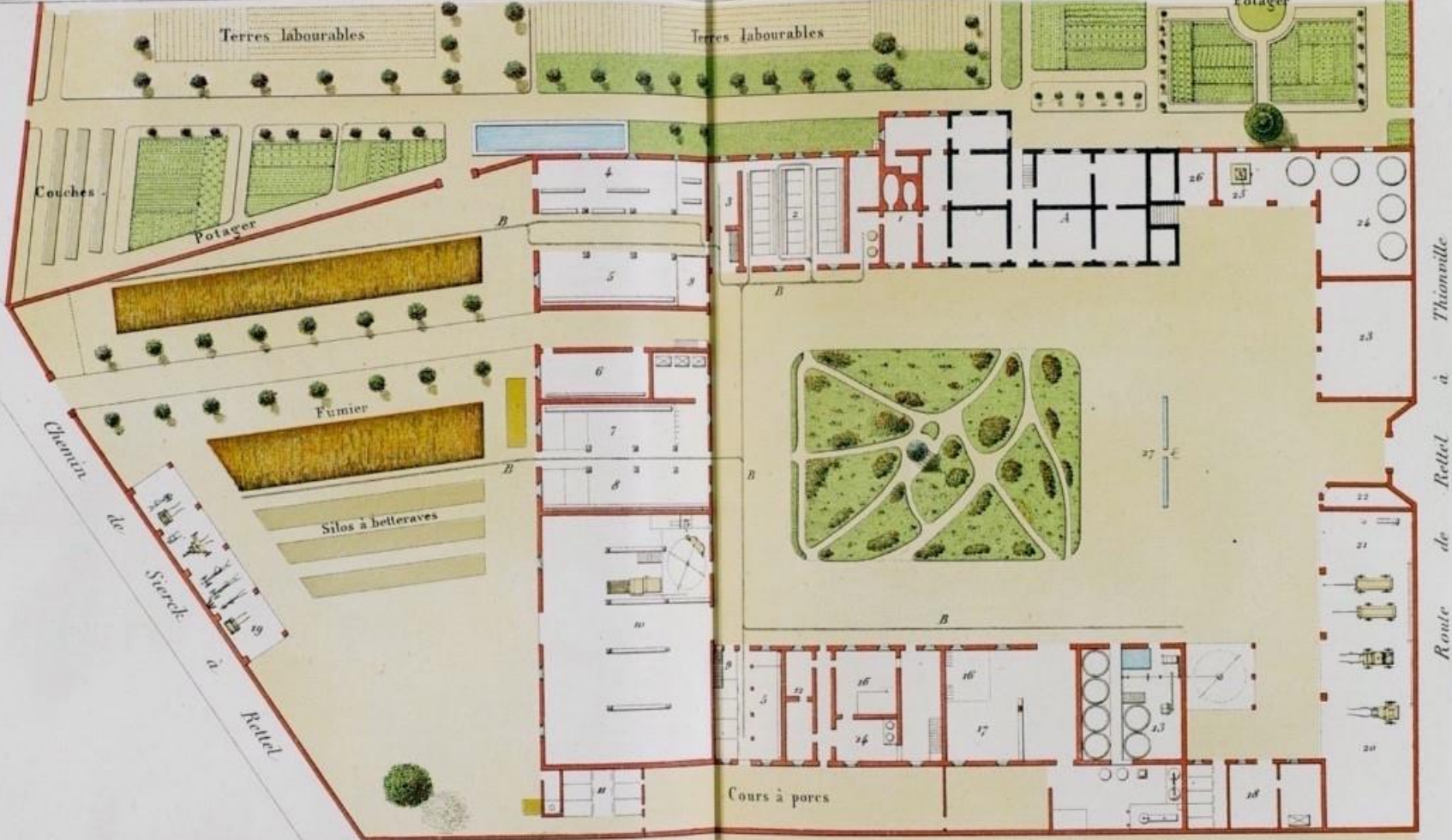
(Finistère).



A Château de Kerwazek  
B Ferme-école.



Façade de la Ferme-École donnant sur la cour.



Route de Rettel à Thionville

**PLAN DES BÂTIMENTS**

DU  
**DOMAINE DE RETTEL**  
 ( Moselle ).

- |                               |                               |                        |
|-------------------------------|-------------------------------|------------------------|
| A Maison d'habitation         | 10 Grange et machine à battre | 20 Hangar aux voitures |
| 1 Four, boulangerie, laiterie | 11 Porcherie                  | 21 Charbonnerie        |
| 2 Etable pour les vaches      | 12 Frottoir                   | 22 Bureau              |
| 3 Etable pour les veaux       | 13 Distillerie                | 23 Bûcher              |
| 4 Bergerie                    | 14 Alambic                    | 24 Cuvierie            |
| 5 Glisime                     | 15 Magasin                    | 25 Pressoir            |
| 6 Tauxeur et scierie          | 16 Harnais                    | 26 Remise              |
| 7 Douvent                     | 17 Grange pour les racines    | 27 Abreuvoir et pompe  |
| 8 Écurie                      | 18 Logement du garde          |                        |
| 9 Volaille                    | 19 Hangar aux instruments     |                        |
- B, B Chemin de fer



TERRE DU PIN  
(Corrèze).

Détails des bâtiments.

Plan des bâtiments.




B.-Chenil et poulailler. Fenil. Étable. Engrais.




A.-Écurie-Façade.



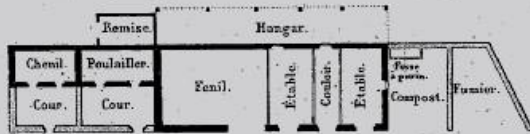
Écurie - Pignon.



B.- Coupe longitudinale du fenil, étable et cours à engrais.




A.-Écurie-plan.



B.-Plan.



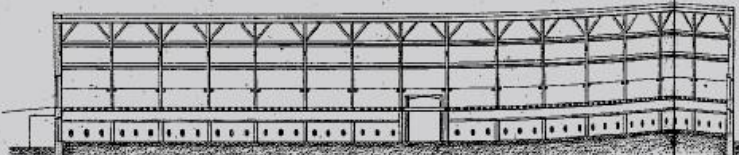
Vacherie - Pignon sud.




Vacherie - Élévation de la façade.



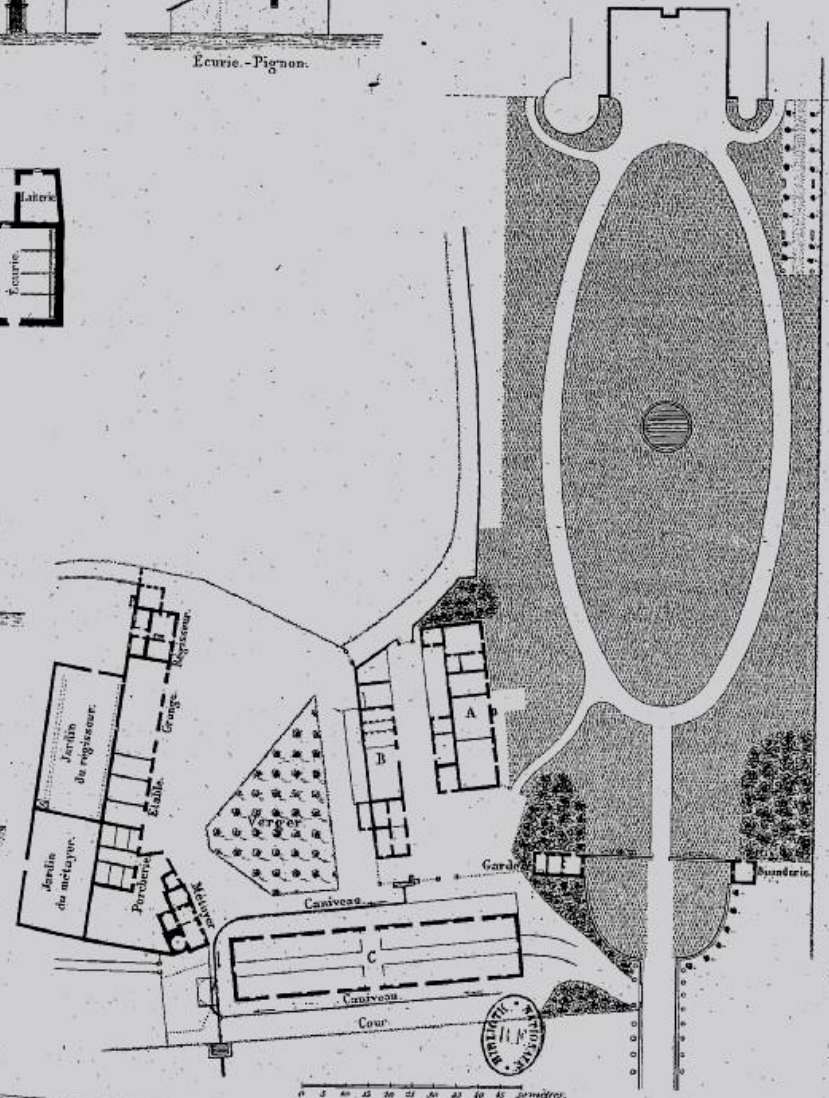
Coupe transversale.



Vacherie - Coupe longitudinale.



C.- Plan de la vacherie.



0 5 10 15 20 mètres

0 5 10 15 20 25 30 35 40 45 50 mètres



Imprimerie Nationale

Garrigues

Garrigues.

DOMAINE DE MASSEREAU  
(Gard).



VUE À VOL D'OISEAU DU CHÂTEAU & PARC DE DUROY-SUDUIRAUT.

# DOMAINE DE CLAIREFONT À TOULOUGES



# DOMAINE DE LA FAMILLE VIOLET A THUIR





# CHÂTEAU DE VALMY A ARGELES-SUR-MER

